



ประกาศองค์การบริหารส่วนตำบลบางยาง
เรื่อง ราคาากลางในการจัดซื้อจัดจ้าง
สำหรับการจ้างก่อสร้างโครงการลงหินคลุกไหล่ทางถนนพัฒนาาร่วมใจ หมู่ที่ ๙ ตำบลบางยาง
อำเภอกระทุ่มแบน จังหวัดสมุทรสาคร

ด้วยองค์การบริหารส่วนตำบลบางยาง อำเภอกระทุ่มแบน จังหวัดสมุทรสาคร มีความประสงค์
จะจ้างโครงการลงหินคลุกไหล่ทางถนนพัฒนาาร่วมใจ หมู่ที่ ๙ ตำบลบางยาง อำเภอกระทุ่มแบน จังหวัดสมุทรสาคร
โดยลงหินคลุกไหล่ทางตามสภาพถนนพัฒนาาร่วมใจ รวมระยะทางทั้งสองฝั่ง ๑,๗๔๐.๐๐ เมตร เริ่มตั้งแต่บริเวณ
บาททางเข้าถนนพัฒนาาร่วมใจ ถึงบริเวณสามแยกศาลเจ้าอำมาตย์ และจากบริเวณที่ดินนางทองน้อย เจริญชาติศรี
ถึงบริเวณท่อล้างประปา หมู่ที่ ๙ ตำบลบางยาง รายละเอียดตามแบบแปลนที่ อบต.บางยาง กำหนด โดยวิธี
เฉพาะเจาะจง นั้น

เพื่อให้เป็นไปตามพระราชบัญญัติการจัดซื้อจัดจ้างและการบริหารพัสดุภาครัฐ พ.ศ. ๒๕๖๐
มาตรา ๖๓ บัญญัติว่า ภายใต้บังคับมาตรา ๖๒ ให้หน่วยงานของรัฐประกาศรายละเอียดข้อมูลราคาากลางและการ
คำนวณราคาากลางในระบบเครือข่ายสารสนเทศของกรมบัญชีกลางตามวิธีการที่กรมบัญชีกลางกำหนด

ดังนั้น เพื่อให้การจัดซื้อจัดจ้างเป็นไปด้วยความโปร่งใสตรวจสอบได้ เป็นไปตามพระราชบัญญัติ
การจัดซื้อจัดจ้างและการบริหารพัสดุภาครัฐ พ.ศ. ๒๕๖๐ และพระราชบัญญัติประกอบรัฐธรรมนูญว่าด้วยการ
ป้องกันและปราบปรามการทุจริต พ.ศ. ๒๕๖๑ องค์การบริหารส่วนตำบลบางยาง อำเภอกระทุ่มแบน จังหวัด
สมุทรสาคร จึงขอประกาศราคาากลางโครงการจัดจ้างดังกล่าวข้างต้น รายละเอียดปรากฏตามเอกสารแนบท้าย
ประกาศฉบับนี้ และสามารถติดต่อขอรับข้อมูลเกี่ยวกับราคาากลางตามโครงการดังกล่าวข้างต้นได้ทั้งทางพัสดุและ
ทรัพย์สิน กองคลัง องค์การบริหารส่วนตำบลบางยาง โทร. ๐๓๙๔-๔๘๘๕-๔๘๗๗-๕๗๘ หรือสามารถดูรายละเอียดได้ที่
www.bangyang.go.th และ www.gprocurement.go.th

จึงขอประกาศให้ทราบโดยทั่วกัน

ประกาศ ณ วันที่ ๘ พฤศจิกายน พ.ศ. ๒๕๖๒

(นายเพชรรัตน์ ฮีสวัสดิ์)

นายกองค์การบริหารส่วนตำบลบางยาง

บันทึกเสนอแบบแปลน - ประมาณราคา

วันที่ ๓ พฤศจิกายน ๒๕๖๒

เรื่อง จัดทำแบบโครงการและประมาณราคา

เรียน นายองค์การบริหารส่วนตำบลบางยาง

ชื่อโครงการ ลงหินคลุกไหล่ทาง ถนนพัฒนาพร้อมใจ

สถานที่ก่อสร้าง หมู่ที่ ๙ ตำบลบางยาง อำเภอกระทุ่มแบน จังหวัดสมุทรสาคร
งบประมาณ (ราคากลาง) ๘๘,๐๐๐.๐๐ บาท ราคาที่ประมาณการ ๙๐,๖๐๓.๐๑ บาท
เลขที่แบบแปลน กองช่าง ๗๕๖๒ จำนวน ๓ แผ่น ระยะเวลาก่อสร้าง ๑๕ วัน
ประมาณการโดย นางชฌิกา กวางเสียง

งวดที่ ๑ เป็นจำนวนเงินร้อยละ - ระยะเวลาดำเนินการ - วัน โดยมีปริมาณงาน คือ -

งวดที่ ๒ เป็นจำนวนเงินร้อยละ - ระยะเวลาดำเนินการ - วัน โดยมีปริมาณงาน คือ -

งวดสุดท้าย เป็นจำนวนเงินร้อยละ ๑๐๐ ระยะเวลาดำเนินการ ๑๕ วัน เมื่อได้รับจ้างได้ปฏิบัติงานทั้งหมดให้แล้วเสร็จตามสัญญาจ้าง รวมทั้งทำสถานที่ก่อสร้างให้สะอาดเรียบร้อยตามที่กำหนด

ชื่อผู้ควบคุมงานโครงการ นางชฌิกา กวางเสียง

จึงเรียนมาเพื่อพิจารณาดำเนินการต่อไป

(ลงชื่อ) _____ ประธานกรรมการ
(นายสุภกร รัตนชาติกุล)
ผู้อำนวยการกองช่าง

(ลงชื่อ) _____ กรรมการ
(นายสุรเชษฐ์ ชินวงศ์)
หัวหน้าฝ่ายบริหารการศึกษาศึกษาธิการเขต
ผู้อำนวยการกองการศึกษา ศาสนาและวัฒนธรรม

(ลงชื่อ) _____ กรรมการ
(นางชฌิกา กวางเสียง)
นางช่างโยธาชำนาญงาน

เห็นควรพิจารณาอนุมัติ
 ไม่เห็นควรพิจารณาอนุมัติ เนื่องจาก.....

ยอนุมัติ
 ไม่อนุมัติ เนื่องจาก.....

ลงชื่อ _____
(นายพิชัย ปัดกระสัย)
รองปลัดองค์การบริหารส่วนตำบลบางยาง
รักษาราชการแทน ปลัดองค์การบริหารส่วนตำบลบางยาง

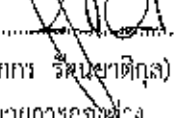
ลงชื่อ _____
(นายเศกสรรค์ อีสวัสดิ์)
นายกองค์การบริหารส่วนตำบลบางยาง


สรุปผลประมาณราคาค่าก่อสร้าง


รายการประมาณราคา โครงการลงหินคลุกไต่ทางตามสภาพ ถนนพัฒนาพร้อมใจ รวมระยะทางทั้งสองฝั่ง 1,740 เมตร เริ่มตั้งแต่บริเวณปากทางเข้านอนพัฒนาพร้อมใจ ถึง บริเวณสามแยกศาลเจ้าอาแม่เก่า และจากบริเวณที่ดิน นางทองฮ้อย เจริญชาติศรี ถึง บริเวณพหลโยธิน หมู่ที่ 9 รายละเอียดตามแบบแปลนองค์การบริหารส่วนตำบลบางนางกำลือ
สถานที่ก่อสร้าง หมู่ที่ 9 ตำบลบางยาง อำเภอระพูนมณฑล จังหวัดสมุทรสาคร
เจ้าของงาน องค์การบริหารส่วนตำบลบางยาง
ประมาณราคาตามแบบ แบบสรุปราคากลางงานก่อสร้างทาง สรพจน และท่อเหลี่ยม จำนวน 1 แผ่น
ประมาณราคา เมื่อวันที่ 1 พฤศจิกายน 2562

ลำดับที่	รายการ	รวมค่าขนตัมทุน	Factor F	รวมราคาค่าก่อสร้าง	หมายเหตุ
1	ประเภทถนน	58,492.52	1.3624	79,603.01	FACTOR = - เงินล่วงหน้าจ่าย 0% - ดอกเบี้ยเงินกู้ 6% - เงินประกันงานหัก 0% - ภาษี (VAT) 7%
2	ค่าเครื่องจักรปริมสิทธิ์ จำนวน 3 วัน	15,000.00	1.0000	15,000.00	
รวมราคาค่าก่อสร้าง				90,603.01	
คิดเป็นค่าก่อสร้างรวม				88,000.00	
(แปลงใหม่แปดพันบาทถ้วน)					

คณะกรรมการกำหนดราคากลาง

ลงชื่อ.......... ประธานกรรมการ
(นายศุภกร รื่นชาติกุล)
ผู้อำนวยการกองช่าง

ลงชื่อ.......... กรรมการฯ
(นายสุราษฎร์ ชีวมงคล)
หัวหน้าฝ่ายบริหารการศึกษา รักษาการแทน
ผู้อำนวยการกองการศึกษา ศาสนาและวัฒนธรรม

ลงชื่อ.......... กรรมการฯ
(นางชเมติศ กวางสิง)
นายช่างโยธา ชำนาญการ

แบบสรุปราคากลางงานก่อสร้างทาง สะพาน และท่อเหลี่ยม

รายการประมาณราคา โครงการลงหินคลุกผิวลู่ทางตามสภาพ ถนนพัฒนาร่วมมือ รวมระยะทางทั้งสิ้น ๓,๗๙๐ เมตร เริ่มตั้งแต่บริเวณปากทางเข้าถนนพัฒนาร่วมมือ ถึง บริเวณสนามแยกศาลเจ้าอาวาสเก่า และจากบริเวณที่ดิน นางทองย้อย เจริญชาติ ถึง บริเวณแหล่งประปา หมู่ที่ ๑ รายละเอียดตามแบบแปลนองค์การบริหารส่วนตำบลบางยางกำหนด
 สถานที่ก่อสร้าง หมู่ที่ 11,12 ต.บางยาง อ.กระทุ่มแบน จ.สมุทรสาคร
 แบบเลขที่ /2563 รายการเลขที่
 ประมาณการเมื่อวันที่ 1 พฤศจิกายน 2562

ลำดับ	รายการ	หน่วย	จำนวน	ราคาต่อหน่วย	ราคารวม	Factor, f	ราคาต่อหน่วย x FF	ราคากลาง
1	หินคลุก	ลบ.ม.	169.63	327.10	55,492.52	1.3624	75,603.01	75,603.01
					55,492.52		TOTAL	75,603.01

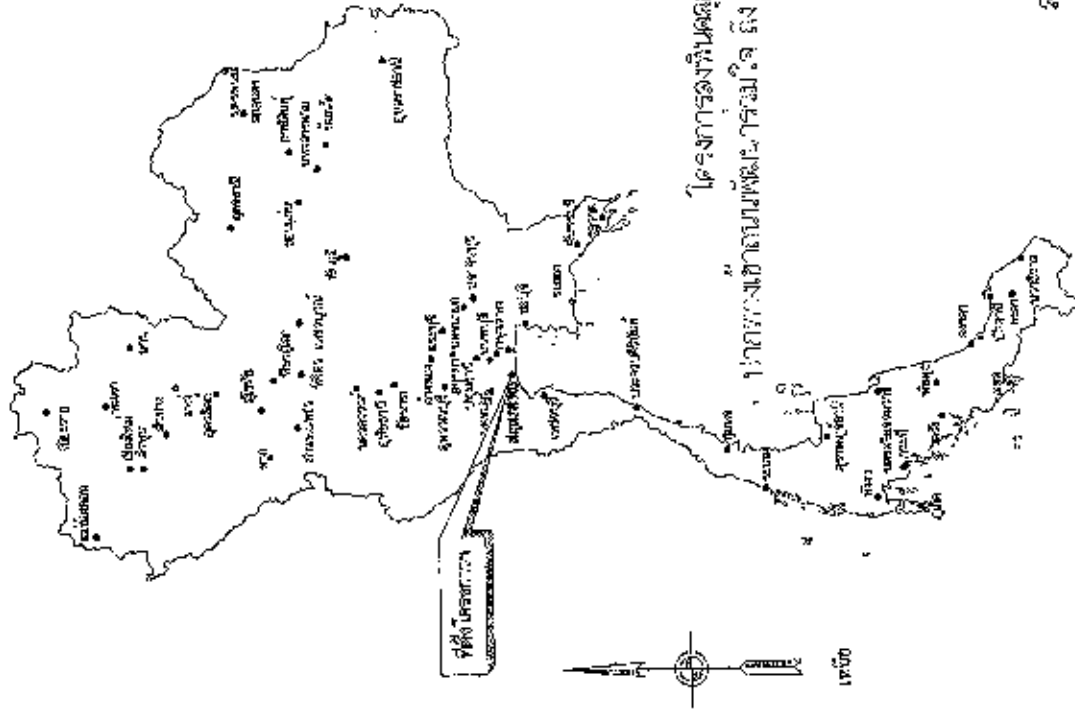
- | | | | |
|---|--|---|-----------|
| ① | ผลรวมค่างานดินเหนียวงานก่อสร้าง | = | 55,492.52 |
| ② | ค่า FACTOR F งานก่อสร้างทาง | = | 1.3624 |
| ③ | ผลรวมค่าใช้จ่ายพิเศษตามข้อกำหนดและค่าใช้จ่ายอื่น | = | 15,000.00 |



กองช่าง

องค์การบริหารส่วนตำบลบางยาง

โครงการรณรงค์ลดอุบัติเหตุทางถนนภาคเหนือตอนบน ระยะทางที่สองฝั่ง 1,740.00 ม. เริ่มตั้งแต่บริเวณ
 1. บริเวณสามแยกศรียะลา และจากบริเวณที่ติดกับทางหลวงหมายเลข 101 ถึง บริเวณท่าเรือประมง



สถานที่ก่อสร้าง บริเวณ หมู่ที่ 9 ต.บางยาง อ.กระทุ่มแบน จ.สมุทรสาคร

แผนที่ประเทศไทย



ชนิดพื้นที่ : พื้นที่ป่าสงวนแห่งชาติ

รายละเอียด : ป่าสงวนแห่งชาติ ป่าดิบเขา

ระบบพิกัด : UTM

พิกัด : 497000 E, 1010000 N

ชื่อพื้นที่ : ป่าสงวนแห่งชาติ ป่าดิบเขา

พื้นที่ : 100 ไร่

วันที่ : 15/11/2555

ผู้จัดทำ : นายสมชาย ใจดี

ตำแหน่ง : เจ้าหน้าที่สำรวจ

หน่วยงาน : กรมแผนที่ทหาร

วัตถุประสงค์ : เพื่อจัดทำแผนที่

มาตรา : 1:50,000

รูป : 1

แผ่นที่ : 497000 E, 1010000 N

ชื่อพื้นที่ : ป่าสงวนแห่งชาติ ป่าดิบเขา

พื้นที่ : 100 ไร่

วันที่ : 15/11/2555

ผู้จัดทำ : นายสมชาย ใจดี

ตำแหน่ง : เจ้าหน้าที่สำรวจ



หน่วยงาน : กรมแผนที่ทหาร

วัตถุประสงค์ : เพื่อจัดทำแผนที่

มาตรา : 1:50,000

รูป : 1

แผ่นที่ : 497000 E, 1010000 N



กรมแผนที่ทหาร
NOT TO SCALE



โครงการ:

พัฒนาระบบชลประทานและระบบระบายน้ำ
พื้นที่ 5 ตำบลในเขต
ตำบลหนองปรือ ตำบลบ้านใหม่
ตำบลหนองปรือ ตำบลบ้านใหม่ ตำบลบ้านใหม่
ตำบลบ้านใหม่ ตำบลบ้านใหม่ ตำบลบ้านใหม่

พื้นที่โครงการ:

พื้นที่ 5 ตำบลในเขต
ตำบลหนองปรือ ตำบลบ้านใหม่
ตำบลหนองปรือ ตำบลบ้านใหม่

อัตรา:

80

รายละเอียด
แนบมาในรูป

ปริมาณ:

80

รายละเอียด
แนบมาในรูป

รายละเอียด
แนบมาในรูป

รายละเอียด
แนบมาในรูป

รายละเอียด
แนบมาในรูป

รายละเอียด
แนบมาในรูป

รายละเอียด
แนบมาในรูป

รายละเอียด
แนบมาในรูป

รายละเอียด
แนบมาในรูป

รายละเอียด
แนบมาในรูป

รายละเอียด
แนบมาในรูป

รายละเอียด
แนบมาในรูป

รายละเอียด
แนบมาในรูป

รายละเอียด
แนบมาในรูป

รายละเอียด
แนบมาในรูป

รายละเอียด
แนบมาในรูป

รายละเอียด
แนบมาในรูป

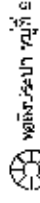
รายละเอียด
แนบมาในรูป




สถานีสูบน้ำดิบ หนองปรือ

ช่วงที่ 1 จากบริเวณประตูระบายน้ำเขื่อนลพบุรี
บริเวณสถานีสูบน้ำดิบหนองปรือ

ช่วงที่ 2 จากบริเวณสถานีสูบน้ำดิบเขื่อนลพบุรี
บริเวณสถานีสูบน้ำดิบหนองปรือ

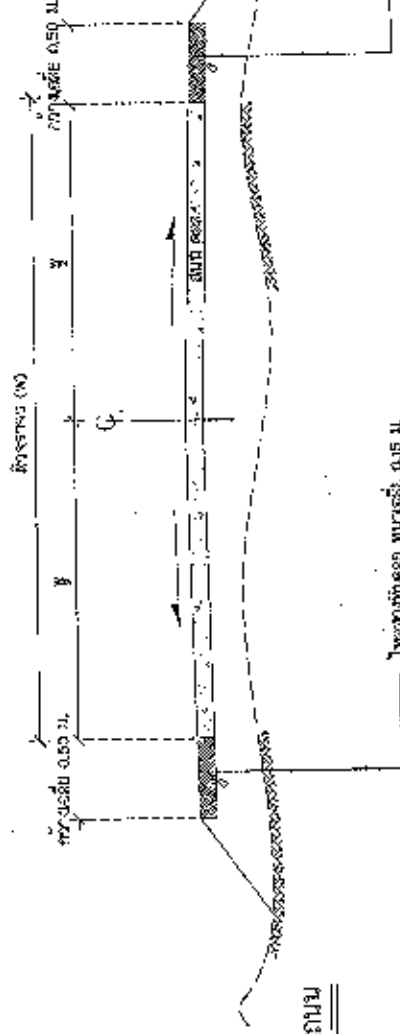


สถานีสูบน้ำดิบ หนองปรือ

SYMBOL
 ไม้ค้ำยัน/เสาเข็ม กว้างขั้ว 0.50 ม.
 หนาขั้ว 0.15 ม.

แปลน

NOT TO SCALE



สุชาติ ศรีจันทร์
 10/11/2562